

| | | | | |
|-------|--------|--------|----------------|-------------|
| Zmena | | | | |
| | | | | |
| | | | | |
| | Index: | Dátum: | Meno - Podpis: | Text zmeny: |

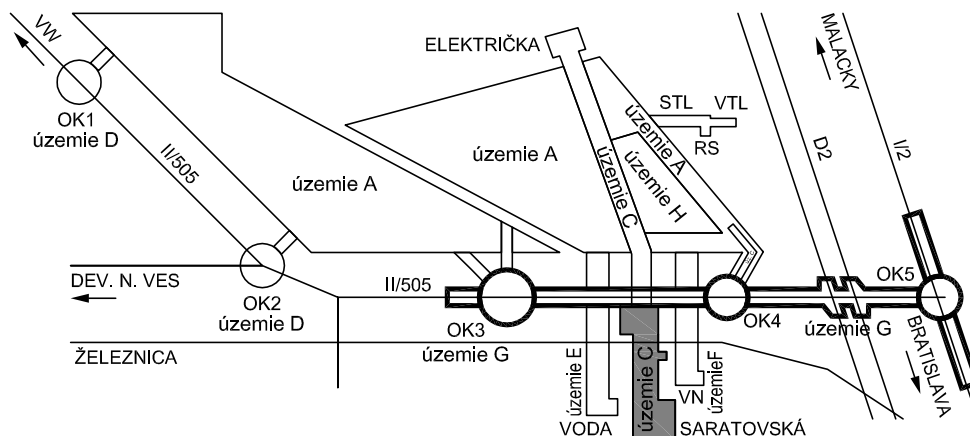





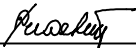

RIEŠENÁ ZÓNA

Nové dopravné prepojenie II/505 s MČ Dúbravka

PRACOVNÉ
OZNAČENIE
ÚZEMIA

C



| | | | | |
|--|---------------------|--|---|--------------------------------------|
| Manažér projektu; | Ing. Ján Kušnír |  |  | |
| Hlavný inžinier projektu; | Ing. Marek Šmelík |  | | |
| Zodpovedný projektant objektu; | Ing. Eduard Prochác |  | | |
| Kontroloval: | Ing. Eduard Prochác |  | | |
| Miesto stavby: | Bratislava | Okres: | Bratislava IV | Trnavská cesta 27, 831 04 BRATISLAVA |
| Investor - stavebník: | | | Generálny riaditeľ: Ing. Slavomír Podmanický | |
| <div>Stavba:</div> <div>NOVÉ DOPRAVNÉ PREPOJENIE II/505 S MČ DÚBRAVKA</div> <div>Objekt (súbor): C001</div> <div>Príprava územia a demolácie</div> | | | Zákazkové číslo: | 1514 |
| | | | Dátum: | 1/2016 |
| | | | Stupeň - účel: | DSP |
| | | | Časť: | Súprava: |
| | | | Č. SO, PS: | |
| Digitálny názov prílohy: | | | C001 | |
| C001_Príprava územia a demolácie | | | | |